

Due parole sulla Fiascolata...

Il comune di Deigo, è situato sul versante settentrionale dell'Appennino ligure, confina con Piana Crixia, Spigno, Cairo Montenotte, Castelletto Uzzone, Gotasecca e Giusvalla. Forse di origine romana, Deigo era collocato lungo la via Aemilia Scaurii che collegava Aquae Statiellae a Vada Sabatia, le odierne Acqui Terme e Vado Ligure.

La Collina del Deigo, zona in cui si snoda in parte il percorso, è riconosciuta come area protetta di interesse provinciale.

La Fiascolata

L'iniziativa è nata dalla collaborazione di tutti gli enti e le associazioni presenti sul territorio del comune di Deigo e limitrofi e si pone come obiettivo quello di far conoscere le attività svolte dall' AISLA Savona e Imperia nel Ponente Ligure. La solidarietà dimostrata da tutte le persone che hanno voluto camminare con noi nell'edizione 2012, ha permesso all'associazione Aisla di garantire assistenza psicologica, pneumologia e sociale per circa 30 famiglie per più di un anno. In più, i risultati ottenuti da questa iniziativa hanno prodotto un significativo incremento delle iniziative di volontariato.

Quest'anno ci proponiamo di raggiungere i mille partecipanti, ampliando l'offerta con un percorso che raggiunge i 20 km e tre percorsi guidati, di diverse difficoltà per i bikers.

Contemporaneamente....

Venerdì 14 e sabato 15 giugno

La Festa delle Piazze

Cibo e tanta musica a partire dalle 19,00!
Potrete visitare le piazze del paese, degustando varie specialità a cura delle Associazioni deghesi.
A cura della Pro Loco.

Domenica 16 Giugno

Mostra scambio Arte, Hobbistica e Vintage

Tutto il giorno. A cura del Circolo Culturale Deigo

Desbarass

Tutto il giorno nei negozi del paese.

Organizzato da:

PRO LOCO DEGO

con il patrocinio del **Comune Deigo**

e della **Provincia di Savona**

in collaborazione con:

AISLA

C.A.I. Sottosezione Cengio

Associazione Produttori Valle Bormida e Giovo

A.N.P.D.I.-Ass. Naz. Paracadutisti Villanova d'Albenga

Croce Bianca Deigo

Gruppo Alpini Deigo

Avis Deigo

Gruppo Scout Cairo M.te

Coordinamento Commercianti Deigo

Consorzio Agroforestale Deigo

F. I. D.C. Sezione Deigo

A.C.D.P.S. "La Marmorata"

A.S.D. Calcio Deigo

Associazione Ricerche Storiche Deigo

Circolo Culturale Artisti Deigo

Ass. Tartufai e Tartuficoltori Ligure

Amici di Gian

Officine del Martinetto

Coro InCanto

Protezione Civile Regione Liguria

Cinghial Tracks

Le Pecorelle Smarrite

A.R.I. Sez. Valbormida

Gruppo Modellistico Elicotteri e Aerei Radiocomandati

Continental

BISTOLFI ASSICURAZIONI S.N.C.
Corso Di Vittorio, 19 - Cairo M.te
Tel. 019.504764 - Fax. 019.501897
E-mail: bistolfiassicurazioni@virgilio.it

Macelleria MAURO

di Brignone Mauro Gino
ROCCHETTA DI CAIRO M.TTE
Tel. 019 539544

CARTOPLAST

verallia

ACQUA MINERALE
Calitrano
FONTI BAUDA

ElleDiSport
Tutto per la bicicletta

Italiana Coke

BBB
BBB IMBALLAGGI E LOGISTICA S.p.A.
Bologna - Genova

LAZZARINO
e
CAVIGLIA
www.lazzarinocaviglia.it



Comune di Deigo



Città di
Cairo Montenotte



Pro
Loco
Deigo



AZIENDA
SANITARIA
LOCALE N. 2
SAVONESSE



Provincia di Savona

**Domenica 16 Giugno
2013**

Deigo

2^A Fiascolata
Passeggiata Enogastronomica

Passeggiata enogastronomica
di beneficenza per i sentieri del paese

Raccolta fondi a favore di
Aisla Savona-Imperia
Associazione Italiana Sclerosi Laterale Amiotrofica
Per progetto di assistenza domiciliare

aisla
ONLUS
ASSOCIAZIONE ITALIANA
SCLEROSI LATERALE AMIOTROFICA

La Fiascolata. I Percorsi

Escursionisti

AZZURRO 
(4 Km - Turisti - dislivello 50m - quota max 320 slm)

VERDE
(14 Km - Escursionisti - dislivello 400m - quota max 580 slm)

ARANCIO
(21 Km - Escursionisti Allenati - dislivello 700m - quota max 800 slm)

Bikers


BLU
(13 Km - Ascesa Totale 500 m - MC/BC)

ROSSO
(22 Km - Ascesa Totale 1000 m - BC/BC)


NERO
(28 Km - Ascesa Totale 1200 m - BC/OC)

La Fiascolata. Tappe Golose

1^a TAPPA Pizza Panevino - Sacchetto di benvenuto
Associazione Croce Bianca 

2^a TAPPA Loc. Gallaro - Focaccia e farinata
Gruppo Alpini Dego. Ass. Amici di Gian 


3^a TAPPA Cappelletta - Rif. Acqua, frutta e dolci
Gruppo Catechismo 


4^a TAPPA Boscaiolo - Rif. acqua, frutta e dolci
Protezione Civile e Amici di Gian 

5^a TAPPA Ca' Nova - Lisotti
Avis Dego 

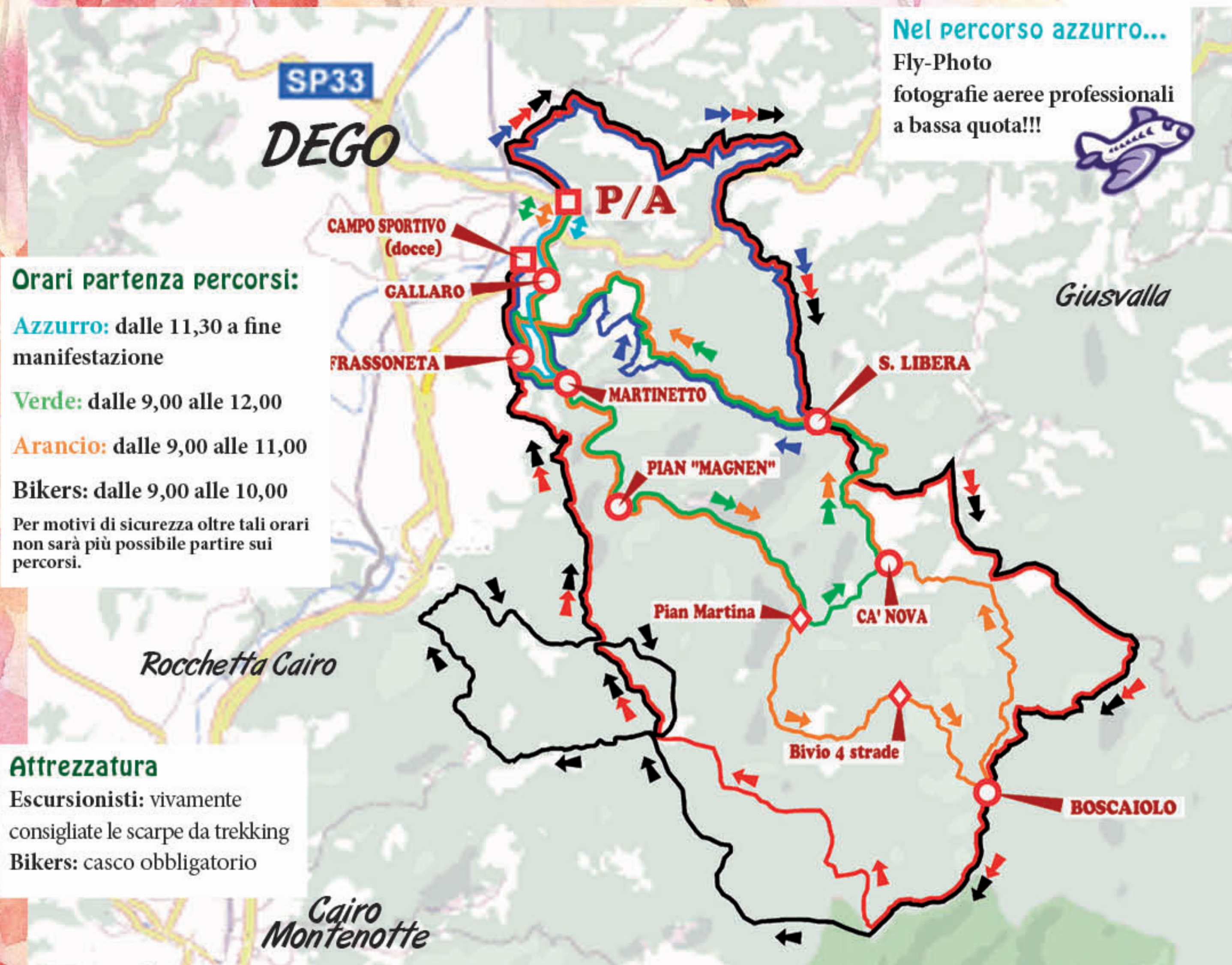
6^a TAPPA Santa Libera - Pane e Salsiccia
Pro Loco Dego 

7^a TAPPA Martinetto - Zuppa di ceci
Ass. Officine del Martinetto 

8^a TAPPA Frassoneta - Pizza
Consorzio Commercianti Deghesi 

9^a TAPPA Gallaro - Dolci
Gruppo Alpini Dego. Ass. Amici di Gian 

Nelle varie tappe troverete acqua, birra, vino e sangria



Orari partenza percorsi:

Azzurro: dalle 11,30 a fine manifestazione

Verde: dalle 9,00 alle 12,00

Arancio: dalle 9,00 alle 11,00

Bikers: dalle 9,00 alle 10,00

Per motivi di sicurezza oltre tali orari non sarà più possibile partire sui percorsi.

Attrezzatura

Escursionisti: vivamente consigliate le scarpe da trekking

Bikers: casco obbligatorio

Iscrizioni e Info

Prenotazione obbligatoria al numero 333 8598213 o mandando una mail a: segreteria@aislasavonaimperia.it
Non sono valide le prenotazioni tramite Facebook

Le iscrizioni verranno aperte il 15 maggio 2013 e chiuse una volta raggiunti i 1000 partecipanti (900 pedoni, 100 bikers) il 14 e il 15 giugno durante la Festa delle Piazze e il 16 giugno presso lo stand in Piazza Panevino sarà possibile confermare le iscrizioni.

Iscrizione adulti: euro 15,00
Iscrizione bambini fino a 12 anni: euro 7,00
Iscrizione disabile in carrozzina: euro 7,00
Iscrizione un accompagnatore del disabile: euro 7,00

Per i Bikers sarà disponibile un punto Doccia + lavaggio bici presso il campo sportivo.

 Per aggiornamenti e informazioni tecniche e dettagliate cerca La Fiascolata su **facebook!!!**